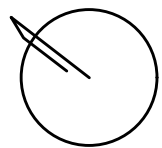


Realizace polní cesty HC1 V K.Ú. Rozehnalý, Hradištko II

KOORDINAČNÍ SITUACE

Měř. 1:500



LEGENDA:

- HRANICE POZEMKU DLE KN
- 855 ČÍSLO PARCELY DLE KN
- OSA CESTY HC1
- CESTA HC1 – HRANA KRAJNICE
- CESTA HC1 – HRANA ASFALTU
- CESTA – ASFALTOBETONOVÝ POVRCH, VČ. KONSTRUKČNÍCH VRSTEV
- CESTA – KRAJNICE ZE ŠTĚRKODRTI
- FYZICKÁ HRANICE TERÉNNÍCH ÚPRAV (PRŮNIK S TERÉNEM)
- MOSTEK M1 – PŮDORYS NOVÉHO MOSTKU, VČ. ŘÍMS
- DŘEVOCELOVÉ SVODIDLO S MADLEM
- MOSTEK
- ÚPRAVA KORYTA/SVAHU DLÁŽDĚNÍM – LOMOVÝM KAMENEM DO BETONU
- ÚPRAVA HRANY KORYTA SVAHOVÁNÍM
- MOSTEK M1 – PŮDORYS STÁV. MOSTKU – DEMOLICE
- STÁVAJÍCÍ CESTA
- STROMY – KÁCENÍ



LEGENDA INŽ. SÍTÍ, OBJEKTŮ:

- ČEZ VN nadzemní
- meliorace

SEZNAM STAVEBNÍCH OBJEKTŮ:

- SO 002 DEMOLICE MOSTKU
- SO 101.1 POLNÍ CESTA HC1 – k.ú. ROZEHNALÝ
- SO 101.2 POLNÍ CESTA HC1 – k.ú. HRADIŠTKO II
- SO 201 MOSTEK M1

Soutěžní systém JTSK, výškový systém Bpv.  
Kótováno v m

VYPRACOVAL		ZODP. PROJEKTANT		 <b>GEOVAP</b> SPOL. S R.O.	
KATASTRÁLNÍ ÚZEMÍ: Rozehnalý, Hradištko II, Žitelice nad Čidlinou					
SPÚ: Pobočka Kolín					
AKCE: Realizace polní cesty HC1, k.ú. Rozehnalý, Hradištko II				DATUM	6/2022
				FORMÁT	A4
OBSAH: PROJEKTOVÁ DOKUMENTACE KOORDINAČNÍ SITUACE				ZAK. ČÍSLO	2021/106
				MĚŘÍTKO	1: 500
				PŘÍLOHA	C3